

Noticias de Visión Cero de febrero de 2025

Campaña de mitigación de accidentes críticos: Cambios de carril seguros



Un ajuste adecuado de los retrovisores evita los cambios de carril peligrosos y los puntos ciegos (blind spots). Tan solo ajustar los espejos retrovisores puede hacer una gran diferencia para conducir con seguridad. Vea una actualización sobre cómo ajustar sus espejos para evitar los puntos ciegos en [automóviles](#) y [motocicletas](#). Obtenga más información sobre la campaña de mitigación de accidentes críticos de Arlington [aquí](#).

¡Anunciamos la siguiente fase del Futuro del Transporte de Arlington!



El condado de Arlington está avanzando con el Futuro del Transporte de Arlington, una iniciativa para crear un Plan de Transporte renovado que abordará mejor las

Noticias de Visión Cero de febrero de 2025

necesidades de transporte de la comunidad; ayudará a crear una red de transporte segura, equitativa, accesible, fácil de usar y sostenible, y guiará las inversiones comunitarias en los próximos años.

¿Estamos en el camino correcto para el transporte? El condado utilizó los comentarios de la comunidad para desarrollar una visión preliminar y las metas para el próximo plan de transporte. ¿La visión preliminar refleja su futuro ideal para Arlington? ¿Las metas preliminares incluye sus prioridades? ¿Falta algo en la visión preliminar y las metas? ¡Únase a la charla en línea o en persona para compartir sus comentarios!

¡No pierda la oportunidad de ayudar a planificar el futuro del transporte en Arlington! Obtenga más información sobre cómo participar en arlingtonva.us/TransportationFuture.

Isla de embarque de autobús en Clarendon Blvd y N Pierce St instalada

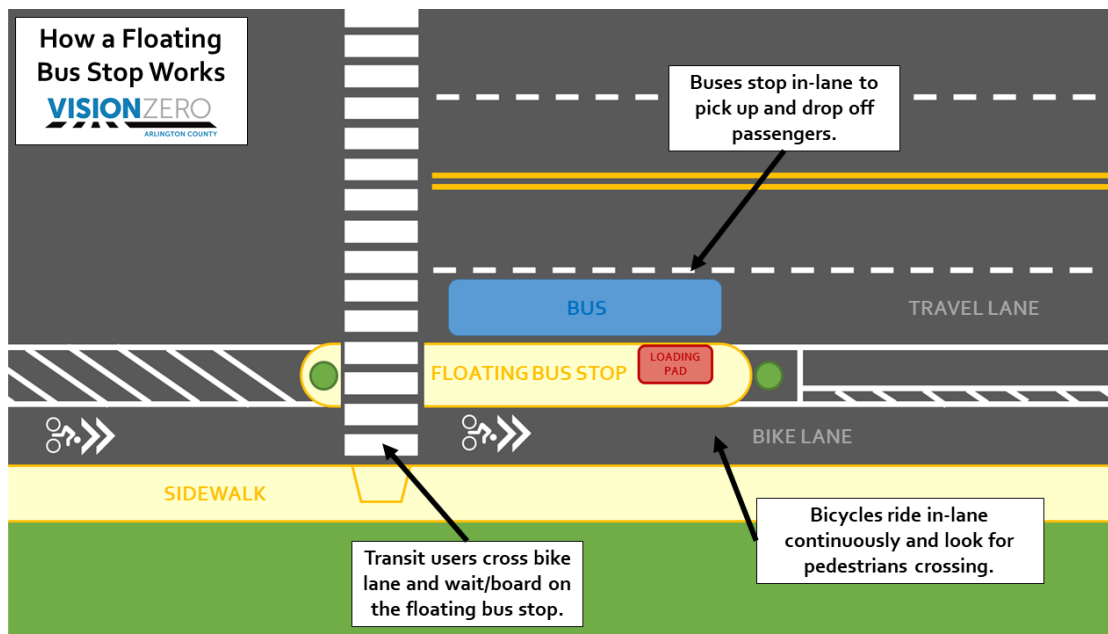


¡La isla de embarque de autobús en [Clarendon Blvd y N Queen St/N Pierce S](#) ya está instalada!

Noticias de Visión Cero de febrero de 2025

Las islas de embarque de autobús (a veces denominadas "paradas de autobús flotantes") proporcionan una zona exclusiva de espera y embarque para los pasajeros y una separación continua para el carril bici protegido de Clarendon Blvd. Los usuarios de la parada de autobús cruzarán el carril bici y subirán al autobús desde la plataforma elevada.

Esta nueva configuración permite a los autobuses permanecer en el carril de circulación mientras recogen/dejan pasajeros, lo que mejora el tiempo de viaje y reduce las convergencias. Otras ventajas son el estrechamiento de la calzada, que ayuda a reducir la velocidad de los vehículos que siguen de largo y los que giran. El proyecto también implica elevar el carril bici a una altura similar a la de la plataforma de la parada de autobús flotante.



Auditoría en Langston Boulevard

Noticias de Visión Cero de febrero de 2025



A principios de mes, el personal de la División de Transporte llevó a cabo una auditoría de seguridad de Westbound Langston Blvd desde N Westmoreland St hasta John Marshall Dr. Este corredor fue identificado como parte de la [Red con Altos Índices de Lesiones](#) de Arlington en 2023.

El personal identificó puntos de acción como el agregado de cruces peatonales de alta visibilidad, mejoras en aceras y rampas, posibles medidas de reducción de velocidad y evaluación de posibles mejoras de intersecciones y proyectos de construcción rápida. También evaluamos los planes y plazos de los próximos proyectos, por ejemplo, el [proyecto de calles completas de N Sycamore Street](#), que actualizará la intersección de Langston Blvd y N Sycamore St, y el [proyecto de construcción rápida de seguridad de Langston Blvd y John Marshall Dr.](#)

Las conclusiones y siguientes pasos de la auditoría de seguridad vial se publicarán en el [sitio web de Visión Cero](#) en aproximadamente cuatro meses a partir de la auditoría. Nuestra próxima auditoría será Clarendon Blvd en marzo. Consulte a continuación el calendario completo para 2025.

Noticias de Visión Cero de febrero de 2025

2023	2024	2025
N Lynn St	Columbia Pike	Army Navy Dr
Washington Blvd	Wilson Blvd	Langston Blvd (west)
S George Mason Dr	S Walter Reed Dr (south)	Clarendon Blvd
S Hayes St	Henderson Rd	N Quincy St
S Fern St	S Courthouse Rd	2 nd St S
Langston Blvd (east)	N Monroe St	S Manchester St



Tentative High Injury Network Safety Audit Schedule

Rincón de proyectos

Auditorías de seguridad de la Red con altos índices de lesiones de 2025:

- Clarendon Blvd - Próximamente en marzo de 2025
- Auditoría de Langston Blvd - (febrero de 2025- pendiente de documentación)
- Auditoría de seguridad de Columbia Pike (noviembre de 2024 - pendiente de documentación)
- [Auditoría de seguridad en S Walter Reed Dr.](#) (¡recién publicada!)

Últimos proyectos de construcción rápida de seguridad:

- [Clarendon Blvd y N Queen St/N Pierce St](#) - Próximamente hoja del proyecto
- N Glebe Rd y Washington Blvd – [Hoja del proyecto](#)
- RRFB en 1402 S George Mason Dr - [Hoja del proyecto](#)
- S George Mason Dr y S Edison St - [Hoja del proyecto](#)
- S George Mason Dr y 12th St S – Próximamente se publicará la hoja del proyecto
- Wilson Blvd y N Oak St - Instalación en curso, Mejoras tácticas
- Wilson Blvd y N Danville St - Instalación en curso, bolardos próximamente
- Endurecimiento de líneas centrales en N Williamsburg Blvd y N Harrison - **Próximamente se publicará la hoja del proyecto**
- Endurecimiento de líneas centrales en Military Rd y Lorcom Ln - **Próximamente se publicará la hoja del proyecto**
- Endurecimiento de líneas centrales en S Eads St y 23rd St S – **Próximamente se publicará la hoja del proyecto**
- Endurecimiento de líneas centrales en Wilson Blvd y N Highland St – **Próximamente se publicará la hoja del proyecto**

Noticias de Visión Cero de febrero de 2025

- Endurecimiento de líneas centrales en Wilson Blvd y N Barton St – **Próximamente se publicará la hoja del proyecto**

Últimos proyectos piloto de seguridad:

- Gracias por sus comentarios sobre los proyectos piloto de la [Ronda 2 de los Reductores tácticos de velocidad](#) y la [Plataforma táctica de autobuses en S Glebe Rd / S Old Glebe Rd](#). Más adelante, en primavera, presentaremos resúmenes de sus comentarios y de los datos que recopilamos en los lugares, junto con los pasos a seguir en cada [proyecto piloto de seguridad](#).

Actualización de los [proyectos de capital de seguridad](#) :

- Construcción de carreteras en Columbia Pike- Las cuadrillas están llevando a cabo la reconstrucción de las aceras y el asfalto en el [Segmento D de Columbia Pike \(entre South Courthouse Road y South Garfield Street\)](#), y se espera que los carriles y las aceras vuelvan a abrir en primavera de 2025. Este cierre permitirá a las cuadrillas construir el nuevo colector de aguas pluviales y comenzar la reconstrucción de los bordillos, cunetas y el asfalto. Cerrar las 24 horas, los 7 días de la semana, permitirá terminar las obras más rápido y mantener el acceso a los comercios desde la acera.

Repaso del evento comunitario pop-up en el AFAC



El equipo de Visión Cero se instaló en el Centro de Asistencia Alimentaria de Arlington (AFAC) la mañana del 5 de febrero. El equipo repartió folletos informativos sobre la seguridad de los peatones en condiciones oscuras y gorros reflectantes para mantenerse abrigado y seguro durante esta estación invernal ¡Gracias a todos los que se pararon a hablar con nosotros!

Noticias de Visión Cero de febrero de 2025

En abril se celebrarán más eventos pop-up de Vision Zero durante nuestra ["Iniciativa de participación anual de información sobre seguridad"](#)

Oportunidad de participación: Caminata comunitaria el 5 de abril



Dé un paseo con el equipo de Visión Zero del condado de Arlington y vea cómo unos sencillos cambios pueden hacer que nuestras calles sean más seguras.

Si le interesa el transporte, la planificación y el diseño, únase al equipo Visión Zero del condado de Arlington en un paseo guiado desde Courthouse hasta Rosslyn. Le explicarán todas las mejoras que el condado ha realizado a este corredor tan transitado para mejorar la seguridad para todos.

Todos los asistentes recibirán una camiseta gratuita de Visión Cero con la mascota de seguridad del condado: el Caracol Precavido en el evento.

[Regístrese aquí](#)

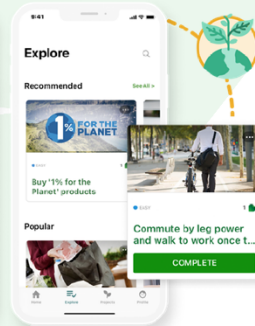
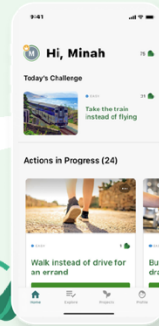
Lanzamiento de la aplicación GetGreen Arlington para inspirar la acción por el clima

Let's getgreen Arlington

Download the
GetGreen app to help
add planet-positive
actions to your daily
routine!



Search for **GetGreen** in the
App Store or Google Play



Interactive Climate
Action Challenges



Engage with Your
Community

Tailored Tips for
Sustainability



Exclusive Rewards



El condado de Arlington y Eco Action Arlington's han anunciado el lanzamiento de "[GetGreen Arlington](#)", una innovadora aplicación móvil para inspirar y animar a los residentes y empresas a actuar contra el cambio climático. La aplicación presenta retos interactivos de acción por el clima, consejos para reducir la huella de carbono y formas de participar en la comunidad de Arlington.

¿Qué relación tiene GetGreen Arlington con Visión Zero? Es una gran herramienta para aprender y fomentar opciones de transporte sostenible como caminar, andar en bicicleta y usar el transporte público. Descargue 'GetGreen Arlington' en la [App Store](#) o [Google Play](#)